

FUSCHLSEEREGION

salzkammergut

medieninformation



4 Berge 3 Seen **Mehrtageswanderung im Salzkammergut**

In vier Tagesetappen erwandern Sie traumhafte Gipfel und herrliche türkis-grüne Seen im Salzkammergut.

Fuschlseeregion - Wolfgangsee - Mondsee-Irrsee

An vier Tagen wandern Sie durch die schönste Landschaft im Salzkammergut. Pro Etappe wandert man 5 – 7 Stunden und das alles ohne Gepäck.

Die Highlights der Tour sind die Wolfgangseeschiffahrt, der Sonnenaufgang am Schafberg und die historische Zahnradbahn.

Erleben Sie Natur pur!
Die reine Berg- und Seeluft sorgt für Entspannung und Erholung.
Es warten spannende Wander-Touren mit herrlichen Ausblicken auf Sie.

Das Package ist je nach Witterung und Verfügbarkeit von Mai – Oktober buchbar.
Änderungen und Druckfehler vorbehalten!

Die Tour eignet sich für wanderbegeisterte Personen mit einer gewissen Grundausdauer, wobei es bei anspruchsvolleren Strecken immer eine Alternativstrecke und Abkürzungsmöglichkeiten gibt.



© Fotos - Fuschlseeregion

FUSCHLSEEREGION

salzkammergut

medieninformation



Im 4 Berge 3 Seen Package für Sie inkludiert:

- ☑ 3-6 Übernachtungen inkl. Frühstück oder mit Halbpension
- ☑ 1 x Berg- oder Talfahrt mit der **Zahnradbahn** auf den Schafberg oder ins Tal
- ☑ 1 Talfahrt mit der **Zwölferhorn Seilbahn**
- ☑ 2 x Wolfgangsee **Schiffahrt** am Wolfgangsee
-St. Gilgen nach Fürberg
-St. Wolfgang/Schafbergbahn nach Fürberg
- ☑ 1 x **Wander-Rucksack** (24l) pro Zimmer
- ☑ 1 x **SIGG** Trinkflasche „Fuschlseeregion“ pro Person
- ☑ 1 x **Komperdell** Alu-Wanderstöcke „Explorer Contour“ pro Person
- ☑ täglicher **Gepäcktransfer** sowie Gepäcktransfer auf den Schafberg
- ☑ 1 x **Wanderkarte** mit Höhenprofilen und Informationen
- ☑ Gesicherter Parkplatz während des Aufenthaltes



Preis pro Person und Aufenthalt im Doppelzimmer ab EUR 620,00

Andere Kategorien der Unterkunft je nach Verfügbarkeit gerne möglich.
Gerne können auch Verlängerungsnächte gebucht werden.

Hunde sind für einen Aufpreis herzlich willkommen!

© Fotos - Schafbergbahn, Fuschlseeregion, Berghasen



FUSCHLSEEREGION

salzkammergut

medieninformation

Buchung und Information:

Fuschlsee Tourismus GmbH
Dorfplatz 1
5330 Fuschl am See

+43 (0)6226 8384 11

incoming@fuschlseeregion.com

www.fuschlseeregion.com

www.4berge3seen.at



Presse und Medien Downloads:

<https://fuschlsee.salzkammergut.at/line/b2b/artikel/detail/4629/pressedownloads.html>



Video:

<https://youtu.be/xEr1zBLPgwc>



© Fotos - Michael Grössinger, Salzburg Land Tourismus

EBENAU | FAISTENAU | FUSCHL AM SEE | HINTERSEE | HOF BEI SALZBURG | KOPPL
Fuschlsee Tourismus GmbH | Dorfplatz 1, 5330 Fuschl am See, Austria
Tel. +43 6226 8384-11 | incoming@fuschlseeregion.com | www.fuschlseeregion.com
FN 201175x | UID-Nr. ATU 504 18 301 | Gerichtsstand: Landesgericht Salzburg



Instagram: [@fuschlseeregion](https://www.instagram.com/fuschlseeregion) Facebook: [fuschlseeregion.com](https://www.facebook.com/fuschlseeregion.com)

Seite 3 / 7

salzkammergut

SALZBURGER
LAND

FUSCHLSEEREGION

salzkammergut

Reiseablauf

1. Tag: Anreise in der Fuschlseeregion

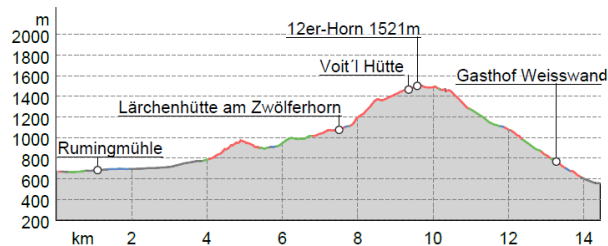
Bei Ankunft in Fuschl am See erhalten Sie in Ihrer ersten Unterkunft Ihre Voucher für alle Unterkünfte und Zusatzleistungen. Übernachtung in Fuschl am See

2. Tag: Von Fuschl am See nach St. Gilgen am Wolfgangsee

Wegearten

Asphalt	3,3 km
Schotterweg	1,2 km
Naturweg	3,6 km
Pfad	6,3 km
Straße	0 km
Unbekannt	0,1 km

Höhenprofil



<https://out.ac/arTLV>

Einkehr: Lärchenhütte, Sausteigalm, Voit'l Hütte, Das Zwölfer, Gasthaus Weißwand

Route: Von Fuschl am See geht es am Weg 20 und 27 Richtung Ellmautal. Am Kräutergarten und Zwergerlweg vorbei kommt man zur 1872 erbauten Rumingmühle in einem kleinen Waldstück.

Auf der Straße dem beschaulichen Ellmautal entlang geht man sich gut ein. Erst Unterellmau mit dem Jägerwirt, dann Oberellmau. Von hier auf Weg 28a in Richtung dem 1.017 m hohen Sulzberg und bergab zum Gehöft Kühleiten.

Am Weg 28 passiert man den Parkplatz und die Bartl- und Lärchenhütte, wo wir am Nachmittag, beim Abstieg wieder vorbeikommen werden.

Flach ansteigend zur Sausteigalm begleiten uns herrliche Ausblicke in Richtung Elferstein (1376 m)

Dann geht es über den Elferstein bis zum Gipfel des Zwölferhorns, herrliche Aussicht. Vom Zwölferhorn zu Fuß in ca. 1 ½ Stunden auf dem Wanderweg Nr. 1 zur Sausteigalm, über das Gasthaus Weißwand nach St. Gilgen.

Oder Sie fahren mit der Seilbahn ins Tal, Ihr Ticket für die Talfahrt ist inkludiert!

Tourdaten

Wanderung

Strecke	↔	14,5 km
Dauer	🕒	4:45 h
Aufstieg	⬆️	935 m
Abstieg	⬇️	1061 m

Schwierigkeit mittel

Kondition ●●●●●

Technik ●●●●●

Höhenlage



© Fotos - Outdooractive

FUSCHLSEEREGION

salzkammergut

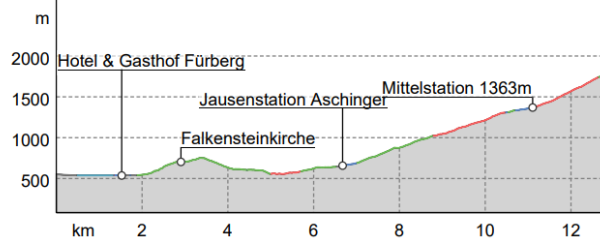
Reiseablauf

3. Tag: Von St. Gilgen auf den Schafberg

Wegearten

Asphalt	1 km
Schotterweg	1 km
Naturweg	6,5 km
Pfad	4,2 km
Fähre	0,9 km

Höhenprofil



<https://out.ac/arTrT>

Einkehr: Gasthof Fürberg, Jausenstation Aschinger, Hotel Schafbergspitze

Route: Von St. Gilgen mit dem Schiff, die Anlegestelle ist direkt im Zentrum an der Promenade, nach Fürberg. Das „Gasthof & Hotel Fürberg“ mit seiner 300-jährigen Geschichte ist ein Juwel der Gastlichkeit am Wolfgangsee.

300 m rechts entlang des Sees, dann links geht es auf dem Pilgerweg an beschaulichen Gedenkkapellen vorbei bis hin zum Wallfahrtskirchlein auf der Falkensteinwand.

Entlang der Hochwand geht es Richtung Ried bis man vor Erreichen der ersten Häuser zu einer Abzweigung kommt. Links biegen wir auf dem Rieder Steig ab und gelangen zur Jausenstation Aschinger.

Weiter geht es auf Weg 23 über die Dorneralm und die Schafbergalm, nach der wir zwei Mal die Trasse der Schafbergbahn kreuzen, bis hinauf zum Gipfel des 1.782 m hohen Schafbergs.

Abkürzungsmöglichkeiten:

von Fürberg aus Richtung Aich und am Weg Richtung „Schafberg über Schafbergsteig“ bis zum Gipfel 6,8 km / 4 Std.

mit dem Schiff bis nach St. Wolfgang fahren 7,4 km / 4 Std.

und mit der Schafbergbahn von St. Wolfgang auf den Schafberg fahren 1,5 km / 2 Std.

bei sehr schlechtem Wetter mit dem Gepäcktransfer nach St. Wolfgang fahren und einen Spaziergang durch den Ort machen – dann mit der Schafbergbahn zum Hotel Schafbergspitze

Tourdaten

Wanderung

Strecke ↔ 13,5 km

Dauer ⌚ 5:45 h

Aufstieg ▲ 1429 m

Abstieg ▼ 213 m

Schwierigkeit mittel

Kondition ●●●●●●

Technik ●●●●●●

Höhenlage

1.783 m

538 m



© Fotos - Outdooractive

FUSCHLSEEREGION

salzkammergut

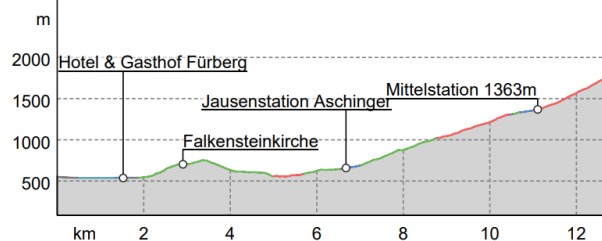
Reiseablauf

4. Tag: Von St. Wolfgang nach Mondsee

Wegearten

Asphalt	1 km
Schotterweg	1 km
Naturweg	6,5 km
Pfad	4,2 km
Fähre	0,9 km

Höhenprofil



<https://out.ac/arUAA>

Einkehr: in St. Wolfgang, Gasthof Fürberg, Gasthaus Drachenwand

Route: Die Kombination Bahn und Schiff bringt Sie erst gegen Mittag nach Fürberg. Von da aus liegen noch 5 Stunden Weg vor Ihnen. Die eigentliche Wanderung findet bei dieser Tour erst am Nachmittag statt. Die Wegstrecke ist dann 14,5 km ab Fürberg.

Wer Talwärts wandert kann am Schafbergweg nach St. Wolfgang wandern (Wegstrecke 22 km / 7,5 Stunden) Talwärts geht's am Schafbergweg, teilweise entlang der Trasse der Schafbergbahn - oder direkt mit der Bahn bis nach St. Wolfgang zur Talstation. Mit dem Schiff vom Schafbergbahnhof zurück nach Fürberg.

Oder direkt vom Schafberg in Richtung Fürberg nach Winkel wandern (Wegstrecke 18,5 km / 6,5 Stunden)

Ab Fürberg auf der Zufahrtsstraße in Richtung dem Ortsteil Winkl, wo wir beim Europakloster Gut Aich vorbeikommen. Nach 600 m rechts auf einem Steig zum Schloss Hüttenstein und zum Gasthof Batzenhäusl neben dem Krottensee, einen der 76 Seen im Salzkammergut. Nun auf einem Güterweg gegen Westen zum Gehöft Zeppezau (Weg 15), im Tal weiter bei einer ehemaligen Mühle vorbei, auf einem steilen Steig durch Wald zu einer Forststraße. Nun links auf der Straße, später auf einem Steig (Weg 16) weiter und hinauf zum Felsgipfel des Almkogels, herrlicher Ausblick auf Mondsee, Irrsee und Attersee. Vom Gipfel wieder ein kurzes Stück zurück, dann auf dem Steig Nr. 12 durch steiles Waldgelände hinunter zur Theklakapelle, weiter zum Gasthaus Drachenwand. Über den Weg 34 gelangen Sie in Richtung Mondsee. Die letzten Kilometer ziehen sich, sind aber fast ohne Höhenmeter angenehm zu gehen, entlang von wenig befahrenen Güterwegen und auf ausgewiesenen Geh- und Radwegen durch die Ortschaft Schwarzindien am Mondsee, danach entlang des Seeufers bis nach Mondsee.

Tourdaten

Wanderung

Strecke	↔	14-28 km
Dauer	🕒	5-8 h
Aufstieg	⬆️	505 m
Abstieg	⬆️	1772 m

Schwierigkeit mittel

Kondition ●●●●●●

Technik ●●●●●●

Höhenlage

1.030 m

481 m



© Fotos - Outdooractive

FUSCHLSEEREGION

salzkammergut

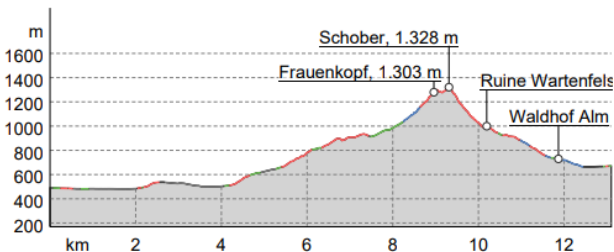
Reiseablauf

5. Tag: Von Mondsee nach Fuschl am See

Wegearten

Asphalt	3,1 km
Schotterweg	1,4 km
Naturweg	2,3 km
Pfad	5,8 km
Straße	0,6 km

Höhenprofil



<https://out.ac/arUFc>

Einkehr: Forsthaus Wartenfels, Waldhof Alm in Fuschl am See, Schloss Fischerei

Route: Von Mondsee aus entlang des Seeufers auf Weg 10. In der Birkenallee überqueren wir die Bundesstraße in Richtung Kulturgut Höribach. Mit dem imposanten Blick auf die Drachenwand und den Schober, entlang von wenig befahrenen Güterwegen, geht es hinauf Richtung Forsthaus Wartenfels. Den Schober Rundweg starten wir Richtung Frauenkopf. Der immer steiler werdende Weg führt uns zum Frauenkopf Gipfelkreuz mit einmaligem Blick auf den Fuschlseesee.

Wer schwindelfrei ist und es bis nach oben geschafft hat, geht weiter zum Schober, einem felsigen Gipfel mit markantem Kreuz. Dort angekommen genießen wir den traumhaften Blick auf bis zu sieben Seen. Von dort aus führt ein erst sehr steiler Steig bergab. Die prekären Stellen sind nur kurz, können es aber in sich haben. Wer sich das nicht zutraut, kann auch den bekannten Weg zurück über den Frauenkopf absteigen.

Achtung der Rundweg ist eine eher schwierige und anspruchsvolle Route. Bei nassem, rutschigem Untergrund bzw. schlechter Witterung kann und sollte die Tour über den Wanderweg 10 direkt nach Fuschl am See abgekürzt werden.

Am Fuße des Berges ist die Ruine Wartenfels mit dem Blick in Richtung Alpenvorland einen Besuch wert. Zurück nach Fuschl am See gelangen Sie über das Hochfeld vorbei am Golfplatz und der Waldhof Alm, die mit guter Küche zur Einkehr lockt. (Weg 10).

Im Ort Fuschl am See können Sie in den Seerundwanderweg (12 km) einbiegen (Weg 30) und in Richtung Hotel Schloss Fuschl wandern.

Tourdaten

Wanderung

Strecke ↔ 13,1 km

Dauer ⌚ 5:15 h

Aufstieg ▲ 927 m

Abstieg ▼ 742 m

Schwierigkeit mittel

Kondition ●●●●●●

Technik ●●●●●●

Höhenlage



© Fotos - Outdooractive